

ГЕОИНФОРМАЦИОННАЯ СИСТЕМА «ТАЛКА-КПК»

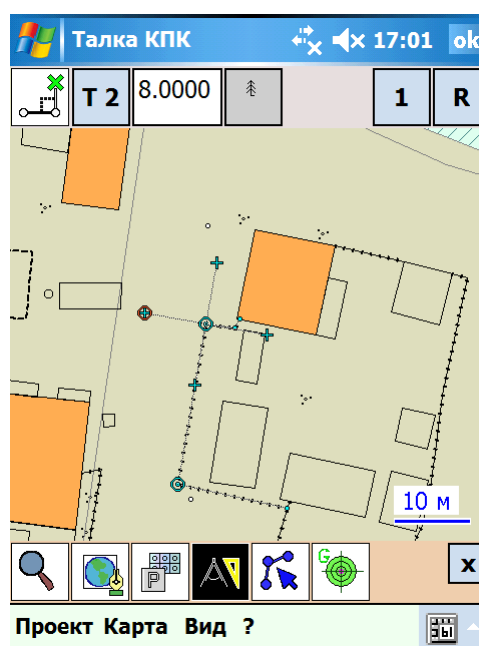
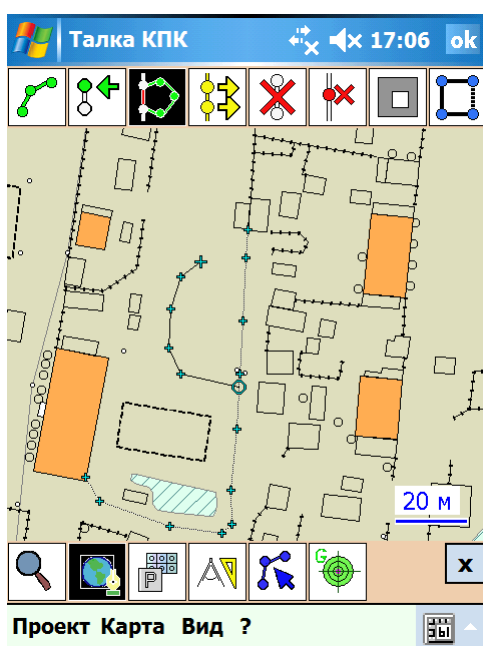
Программное обеспечение «Талка-КПК» предназначено для работы на карманных (наладонных) персональных компьютерах (КПК), позволяет работать с растрами, изображениями и векторными картами, производить съемку местности с использованием геодезической аппаратуры - GPS и ГЛОНАСС-приемников, тахеометров. «Талка-КПК» обладает не только всеми возможностями навигации и просмотра геоматериалов, но и развитыми средствами редактирования и сбора данных на местности. В программе можно приписывать объектам векторной карты не только семантику, но и аудио-, видеоинформацию, текстовые документы.



Свойство	Значение
идентификатор	2342
код	УЛИЦЫ МАГИСТР.ГЛ
ПРИНАДЛЕЖН.НАС...	КРУПНОМУ ГОРОДУ
ТИП УЛИЦ,ДОРОГ,...	МАГИСТРАЛЬНЫЕ И
СОСТОЯНИЕ	
СОБСТВЕН.НАЗВ.(...	Новоясеневский
ПРИЗНАК ЗАМКНУ...	
ПРИЗНАК ВХОДИМ...	
длина	4425.863
файл	2.wav
файл	3.wav
файл	2316.JPG
файл	2317.JPG
файл	IMG_GX.JPG
файл	описание.txt

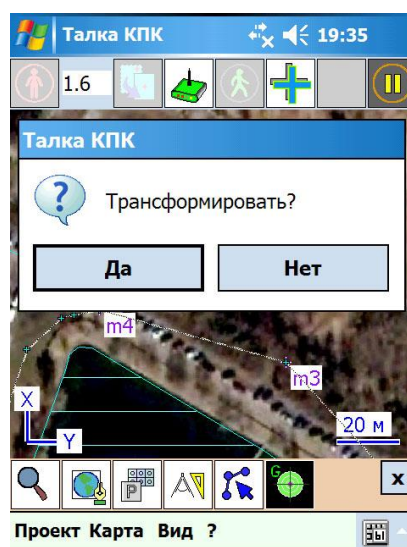
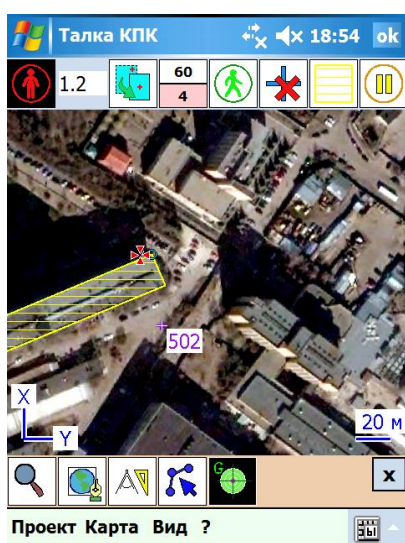
Вывод: Выход ?

Работа с объектом, семантика и файлы, приписанные к объекту.



Замена участка объекта Режим «перпендикуляр и створ»

Программа позволяет управлять спутниковым приемником, показывать количество спутников, PDOP, RMS и др. параметры, включать запись данных со спутника, производить основные настройки приемника и съемки.



Съемка вершины объекта, трансформация объекта по измерениям

Программа может использовать сигналы группировки GPS, ГЛОНАСС, "Galileo".

Встроенные конвертеры обеспечивают обмен данными в распространенных международных и отечественных форматах программ Mapinfo, Arcinfo, AutoCAD, «Панорама», «Нева».

Внедрение, реализация

ФГУП Центр «Сибгеоинформ», «Северо-Кавказское АГП», ОАО «Красноярское АГП», ОАО «Уралмаркшейдерия», ОАО «Госземкадастрсъемка» - ВИСХАГИ, Московское аэрогеодезическое предприятие (МАГП), в частях военно-топографической службы ВС РФ и др.